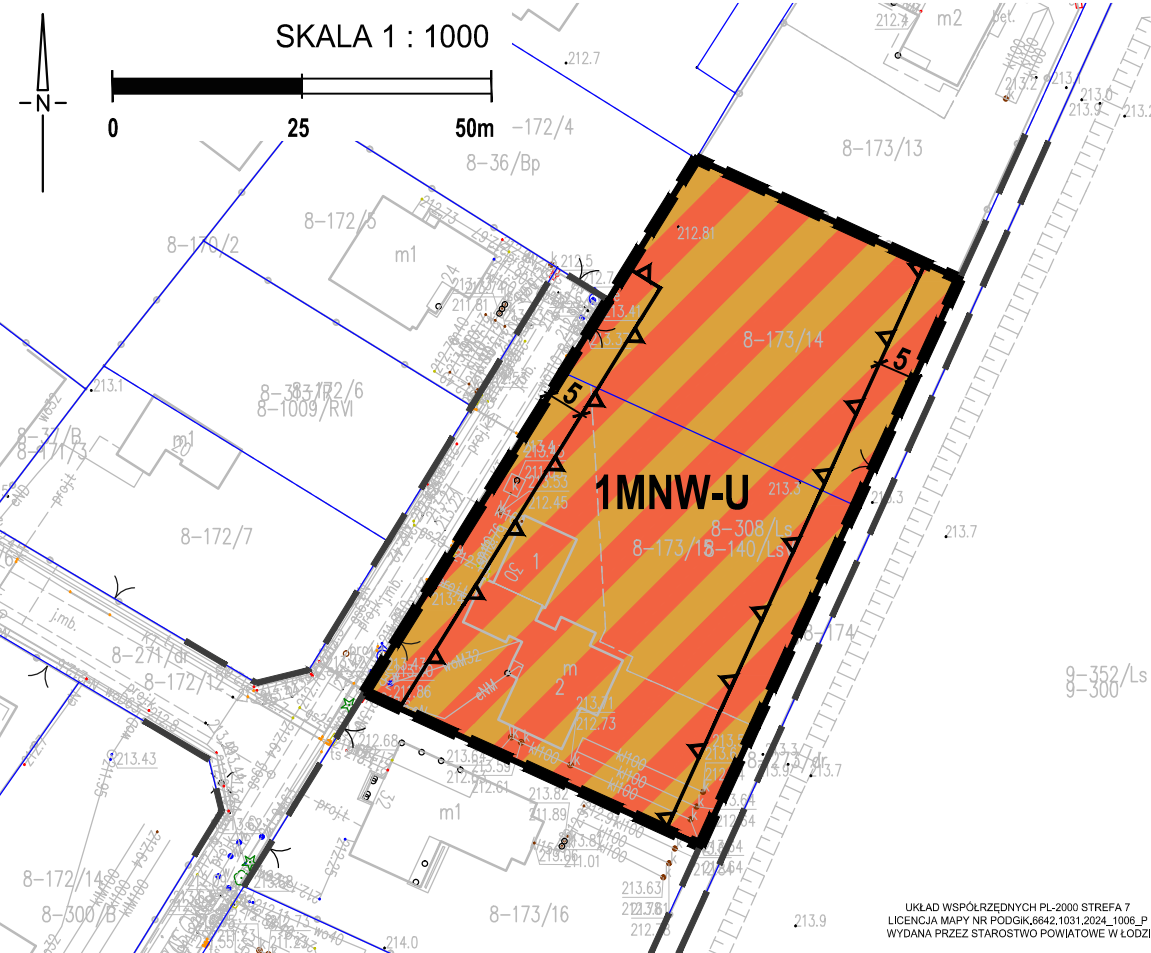




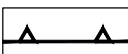
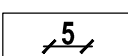

MIEJSCOWY PLAN ZAGOSPODAROWANIA PRZESTRZENNEGO DLA DZIAŁEK O NUMERACH EWIDENCYJNYCH 26/19, 26/20, 26/21 POŁOŻONYCH PRZY ULICY CZAJEWSKIEGO W MIEJSCOWOŚCI STRÓŻA ORAZ DLA DZIAŁEK O NUMERACH EWIDENCYJNYCH 173/14 I 173/15 PRZY ULICY TENISOWEJ W MIEJSCOWOŚCI STRÓŻA

RYSUNEK PLANU

Załącznik Nr 2 do Uchwały Nr
Rady Gminy Andrespol z dnia




OZNACZENIA OBOWIĄZUJĄCE


-  GRANICA OBSZARU OBJĘTEGO PLANEM MIEJSCOWYM
-  LINIE ROZGRANICZAJĄCE TERENY O RÓŻNYM PRZEZNACZENIU LUB O RÓŻNYCH ZASADACH ZAGOSPODAROWANIA
-  NIEPRZEKRACZALNA LINIA ZABUDOWY
-  WYMIARY PODANE W METRACH
-  TEREN ZABUDOWY MIESZKANIOWEJ JEDNORODZINNEJ WOLNOSTOJĄCEJ LUB USŁUG

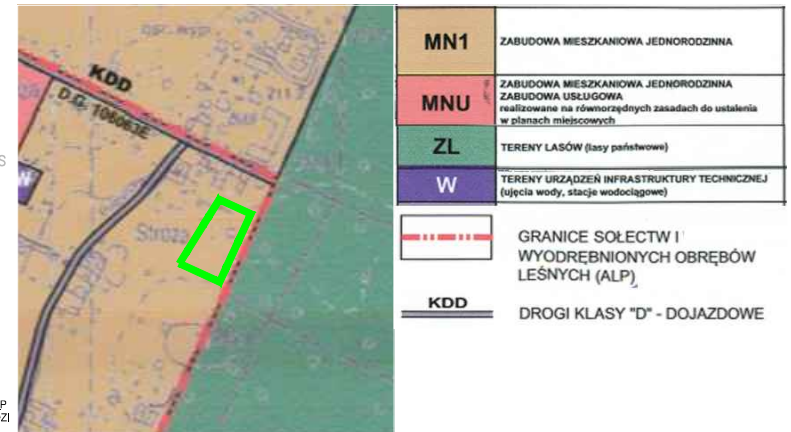
OZNACZENIA INFORMACYJNE

CAŁY OBSZAR OBJĘTY PLANEM ZNAJDUJE SIĘ W STREFIE POWIERZCHNI OGRANICZAJĄCYCH ZABUDOWĘ OD LOTNICZYCH URZĄDZEŃ NAZIEMNYCH (LUN), OD OBIEKTU POŁOŻONEGO W WIĄCZYNIU DOLNYM

-  LINIE ROZGRANICZAJĄCE DRÓG POZA OBSZAREM OBJĘTYM PLANEM MIEJSCOWYM

WYRYS ZE STUDIUM UWARUNKOWAŃ I KIERUNKÓW ZAGOSPODAROWANIA PRZESTRZENNEGO GMINY ANDRESPOL UCHWAŁA NR XVII/152/15 RADY GMINY ANDRESPOL Z DNIA 16 LISTOPADA 2015 R.

-  GRANICA OBSZARU OBJĘTEGO PLANEM



MN1	ZABUDOWA MIESZKANIOWA JEDNORODZINNA
MNU	ZABUDOWA MIESZKANIOWA JEDNORODZINNA ZABUDOWA USŁUGOWA realizowane na równorzędnych zasadach do ustalenia w planach miejscowych
ZL	TERENY LASÓW (lasy państwowe)
W	TERENY URZĄDZEŃ INFRASTRUKTURY TECHNICZNEJ (tulejca wody, stacje wodociągowe)
	GRANICE SOŁECTW I WYODREBNIONYCH OBRĘBÓW LEŚNYCH (ALP)
KDD	DRUGI KLASY "D" - DOJAZDOWE

UKŁAD WSPÓLRZĘDNYCH PL-2000 STREFA 7
LICENCJA MAPY NR PODGIGK.6642.1031.2024_1008_P
WYDANA PRZEZ STAROSTWO POWIATOWE W ŁODZI