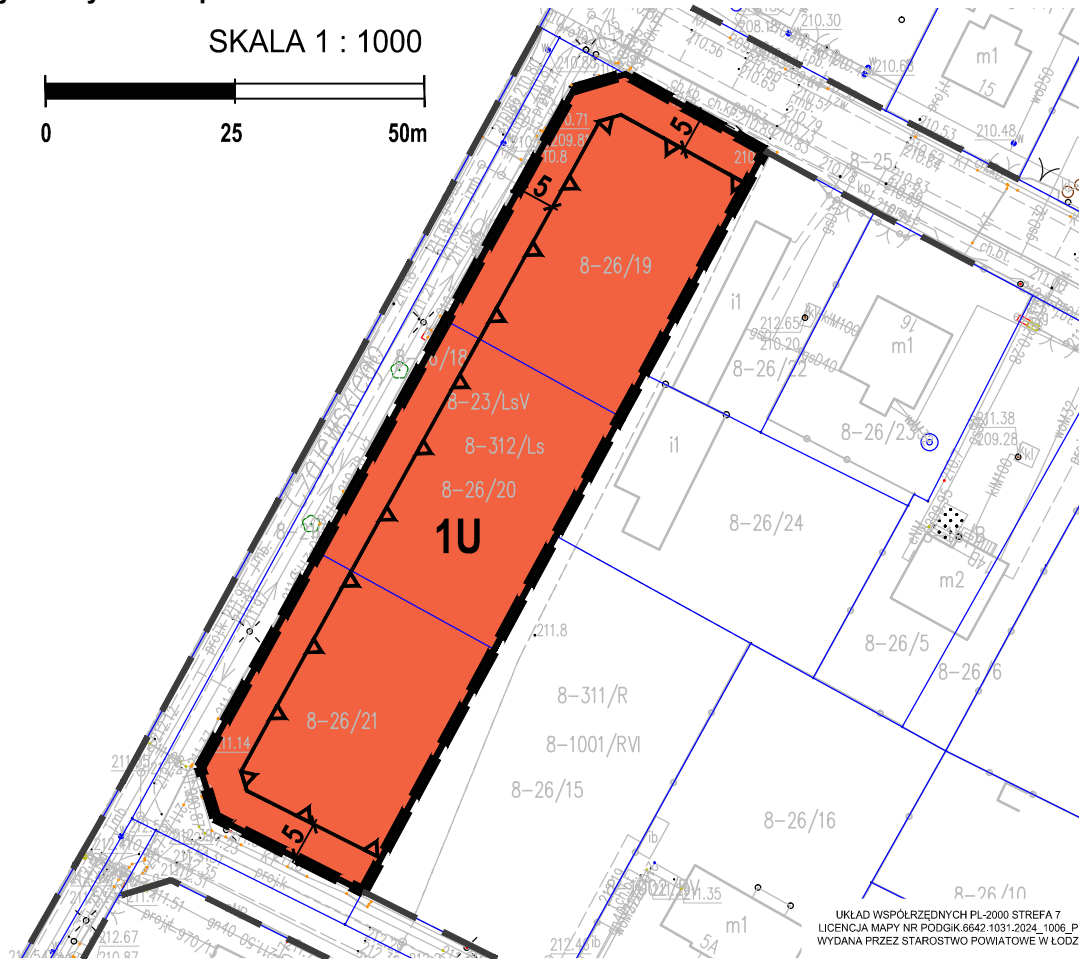
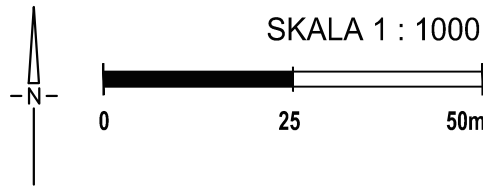


MIEJSCOWY PLAN ZAGOSPODAROWANIA PRZESTRZENNEGO DLA DZIAŁEK O NUMERACH EWIDENCYJNYCH 26/19, 26/20, 26/21 POŁOŻONYCH PRZY ULICY CZAJEWSKIEGO W MIEJSCOWOŚCI STRÓŻA ORAZ DLA DZIAŁEK O NUMERACH EWIDENCYJNYCH 173/14 I 173/15 PRZY ULICY TENISOWEJ W MIEJSCOWOŚCI STRÓŻA



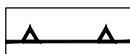
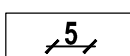

RYSUNEK PLANU

Załącznik Nr 1 do Uchwały Nr
Rady Gminy Andrespol z dnia




UKŁAD WSPÓLRZĘDNYCH PL-2000 STREFA 7
LICENCJA MAPY NR PODGIK.6642.1031.2024_1006_P
WYDANA PRZEZ STAROSTWO POWIATOWE W ŁODZI

OZNACZENIA OBOWIĄZUJĄCE


-  GRANICA OBSZARU OBJĘTEGO PLANEM MIEJSCOWYM
-  LINIE ROZGRANICZAJĄCE TERENY O RÓŻNYM PRZEZNACZENIU LUB O RÓŻNYCH ZASADACH ZAGOSPODAROWANIA
-  NIEPRZEKRACZALNA LINIA ZABUDOWY
-  WYMIARY PODANE W METRACH
-  TEREN USŁUG

OZNACZENIA INFORMACYJNE

CAŁY OBSZAR OBJĘTY PLANEM ZNAJDUJE SIĘ W STREFIE POWIERZCHNI OGRANICZAJĄCYCH ZABUDOWĘ OD LOTNICZYCH URZĄDZEŃ NAZIEMNYCH (LUN), OD OBIEKTU POŁOŻONEGO W WIĄCZYNIU DOLNYM

-  LINIE ROZGRANICZAJĄCE DRÓG POZA OBSZAREM OBJĘTYM PLANEM MIEJSCOWYM

WYRYS ZE STUDIUM UWARUNKOWAŃ I KIERUNKÓW ZAGOSPODAROWANIA PRZESTRZENNEGO GMINY ANDRESPOL UCHWAŁA NR XVI/152/15 RADY GMINY ANDRESPOL Z DNIA 16 LISTOPADA 2015 R.

-  GRANICA OBSZARU OBJĘTEGO PLANEM

