

**UCHWAŁA NR XII/114/25
RADY GMINY ANDRESPOL**

z dnia 14 lutego 2025 r.

w sprawie uchwalenia miejscowego planu zagospodarowania przestrzennego dla działki o numerze ewidencyjnym 670 położonej w rejonie ulicy Księdza Kanonika Bronisława Ciesielskiego w miejscowości Justynów

Na podstawie art. 18 ust. 2 pkt 5 i art. 40 ust. 1 ustawy z dnia 8 marca 1990 r. o samorządzie gminnym (Dz. U. z 2024 r. poz. 1465, 1572, 1907 i 1940) oraz art. 14 ust. 8 i art. 20 ust. 1 ustawy z dnia 27 marca 2003 r. o planowaniu i zagospodarowaniu przestrzennym (Dz. U. z 2024 r. poz. 1130, 1907 i 1940) oraz art. 67 ust. 3 ustawy z dnia 7 lipca 2023 r. o zmianie ustawy o planowaniu i zagospodarowaniu przestrzennym oraz niektórych innych ustaw (Dz. U. z 2023 r., poz. 1688), a także w związku z uchwałą Nr LXVI/550/23 Rady Gminy Andrespol z dnia 12 kwietnia 2023 r. w sprawie przystąpienia do sporządzenia miejscowego planu zagospodarowania przestrzennego dla działki o numerze ewidencyjnym 670 położonej w rejonie ulicy Księdza Kanonika Bronisława Ciesielskiego w miejscowości Justynów, po stwierdzeniu, iż plan nie narusza ustaleń Studium uwarunkowań i kierunków zagospodarowania przestrzennego Gminy Andrespol, uchwalonego Uchwałą Nr XVI/152/15 Rady Gminy Andrespol z dnia 16 listopada 2015 r. ze zmianą - Rada Gminy Andrespol uchwala, co następuje:

**Rozdział 1.
Przepisy ogólne**

§ 1. Przedmiotem uchwały są ustalenia miejscowego planu zagospodarowania przestrzennego dla działki o numerze ewidencyjnym 670 położonej w rejonie ulicy Księdza Kanonika Bronisława Ciesielskiego w miejscowości Justynów, zwanego dalej planem wraz z:

- 1) rysunkiem planu stanowiącym załącznik nr 1 do uchwały, sporządzonym w skali 1:1000 wraz z wrysem ze Studium uwarunkowań i kierunków zagospodarowania przestrzennego Gminy Andrespol;
- 2) rozstrzygnięciem o sposobie rozpatrzenia uwag do projektu planu - stanowiącym załącznik nr 2 do uchwały;
- 3) rozstrzygnięciem o sposobie realizacji, zapisanych w planie inwestycji z zakresu infrastruktury technicznej, które należą do zadań własnych gminy oraz o zasadach ich finansowania - stanowiącym załącznik nr 3 do uchwały;
- 4) danymi przestrzennymi tworzonymi dla planu, zapisanymi w postaci elektronicznej - stanowiącymi załącznik nr 4 do uchwały.

§ 2. Granice obszaru objętego planem oznaczono na rysunku planu stanowiącym załącznik nr 1 do uchwały będącym integralną częścią planu.

§ 3. Ilekroć w uchwale jest mowa o:

- 1) dachu płaskim – należy przez to rozumieć dach o kącie nachylenia połaci dachowych nie większym niż 12°;
- 2) dachu symetrycznym – należy przez to rozumieć dach, którego główne połacie są nachylone pod tym samym kątem względem płaszczyzny pionowej zawierającej najdłuższą kalenicę dachu;
- 3) nieprzekraczalnej linii zabudowy – należy przez to rozumieć linię, poza którą wyklucza się lokalizację budynków, wiat oraz wolnostojących instalacji fotowoltaicznych. Linia ta nie dotyczy podziemnych części budynków. Dopuszcza się wysunięcie elewacji budynku do 0,3 m poza nieprzekraczalną linię zabudowy w przypadku realizacji zewnętrznej termomodernizacji, a także wysunięcie poza wyznaczone linie zabudowy elementów budynków takich jak:
 - a) balkony, werandy, wykusze, niezabudowane schody zewnętrzne, zadaszenia nad wejściami, markizy, rampy, pochylnie – do 1,5 m poza wyznaczoną linię zabudowy,

- b) gzymsy, okapy – do 0,6 m poza wyznaczoną linię zabudowy;
- 4) planie – należy przez to rozumieć miejscowy plan zagospodarowania przestrzennego, którego ustalenia zawarte są w niniejszej uchwale;
- 5) przepisach odrębnych – należy przez to rozumieć obowiązujące ustawy wraz z aktami wykonawczymi;
- 6) rysunku planu – należy przez to rozumieć rysunek miejscowego planu zagospodarowania przestrzennego stanowiący integralną część jego ustaleń, określony w §1 pkt 1 uchwały;
- 7) tablicy informacyjnej – należy przez to rozumieć element systemu informacji gminnej, informacji turystycznej, przyrodniczej, historycznej lub edukacji ekologicznej;
- 8) terenie – należy przez to rozumieć wydzieloną w planie jednostkę o określonym przeznaczeniu i zasadach zagospodarowania, wyznaczoną na rysunku planu liniami rozgraniczającymi;
- 9) uchwale – należy przez to rozumieć niniejszą uchwałę Rady Gminy Andrespol.

§ 4. 1. W planie ustala się:

- 1) przeznaczenie terenów oraz linie rozgraniczające tereny o różnym przeznaczeniu lub różnych zasadach zagospodarowania;
- 2) zasady ochrony i kształtowania ładu przestrzennego;
- 3) zasady ochrony środowiska, przyrody i krajobrazu oraz zasady kształtowania krajobrazu;
- 4) parametry i wskaźniki kształtowania zabudowy oraz zagospodarowania terenów, w tym linie zabudowy i gabaryty obiektów oraz wskaźniki intensywności zabudowy;
- 5) granice i sposoby zagospodarowania terenów lub obiektów podlegających ochronie, na podstawie odrębnych przepisów;
- 6) szczególne warunki zagospodarowania terenów oraz ograniczenia w ich użytkowaniu, w tym zakaz zabudowy;
- 7) szczegółowe zasady i warunki scalania i podziału nieruchomości objętych planem;
- 8) zasady modernizacji, rozbudowy i budowy systemów komunikacji i infrastruktury technicznej;
- 9) sposób i termin tymczasowego zagospodarowania, urządzania i użytkowania terenów;
- 10) stawkę procentową, na podstawie której ustala się opłatę, o której mowa w ustawie o planowaniu i zagospodarowaniu przestrzennym.

2. W planie nie określa się, ze względu na niewystępowanie:

- 1) zasad ochrony dziedzictwa kulturowego i zabytków, w tym krajobrazów kulturowych, oraz dóbr kultury współczesnej;
- 2) wymagań wynikających z potrzeb kształtowania przestrzeni publicznych;
- 3) granic i sposobów zagospodarowania terenów górniczych, a także obszarów szczególnego zagrożenia powodzią, obszarów osuwania się mas ziemnych, krajobrazów priorytetowych określonych w audycie krajobrazowym oraz w planach zagospodarowania przestrzennego województwa.

§ 5. 1. Następujące oznaczenia graficzne na rysunku planu są oznaczeniami obowiązującymi:

- 1) granica obszaru objętego miejscowym planem zagospodarowania przestrzennego;
- 2) linie rozgraniczające tereny o różnym przeznaczeniu lub różnych zasadach zagospodarowania;
- 3) nieprzekraczalne linie zabudowy;
- 4) strefa sanitarna istniejącego cmentarza;
- 5) symbole określające przeznaczenie terenu.

2. Pozostałe oznaczenia na rysunku planu - inne niż wymienione w ust. 1, mają charakter informacyjny.

§ 6. Ustala się następujące oznaczenie określające podstawową formę przeznaczenia i zagospodarowania terenów:

- 1) **MNW** – teren zabudowy mieszkaniowej jednorodzinnej wolnostojącej;
- 2) **KDD** – teren drogi dojazdowej.

Rozdział 2. Ustalenia ogólne

§ 7. W zakresie zasad ochrony i kształtowania ładu przestrzennego ustala się:

- 1) nakaz sytuowania zabudowy przy uwzględnieniu nieprzekraczalnych linii zabudowy oraz z uwzględnieniem warunków technicznych i przepisów odrębnych, zgodnie z rysunkiem planu;
- 2) dopuszczenie lokalizacji dojazdów, sieci i urządzeń infrastruktury technicznej, w tym stacji transformatorowych, zgodnie z przepisami odrębnymi;
- 3) kolor pokrycia dachowego w przypadku dachu o kącie nachylenia głównych połaci dachowych powyżej 12° – ceglastoczerwony, brązowy, szary lub grafitowy;
- 4) kolor elewacji – biały, odcienie beżu lub szarości lub kolory zastosowanych materiałów budowlanych w barwach dla nich naturalnych;
- 5) dopuszczenie zastosowania innego niż określony w pkt 4 koloru elewacji na 30% powierzchni każdej z elewacji budynku;
- 6) dopuszczenie lokalizacji tablic informacyjnych;
- 7) dopuszczenie wydzielania działek pod obiekty infrastruktury technicznej, dojścia i dojazdu, dla których nie ustala się minimalnej powierzchni;
- 8) nakaz dostosowania zabudowy, a także urządzeń i budowli przeznaczonych do ruchu pieszego do potrzeb osób ze szczególnymi potrzebami, zgodnie z przepisami odrębnymi.

§ 8. W zakresie zasad ochrony środowiska, przyrody i krajobrazu oraz kształtowania krajobrazu ustala się:

- 1) nakaz utrzymania standardów emisyjnych przez nowe obiekty budowlane, zgodnie z przepisami odrębnymi;
- 2) zakaz lokalizacji przedsięwzięć mogących zawsze znacząco oddziaływać na środowisko, z wyjątkiem inwestycji celu publicznego;
- 3) zakaz lokalizacji przedsięwzięć mogących potencjalnie znacząco oddziaływać na środowisko, z wyjątkiem inwestycji celu publicznego;
- 4) w zakresie ochrony przed hałasem, tereny MNW kwalifikowany jest jako teren zabudowy mieszkaniowej jednorodzinnej, zgodnie z przepisami odrębnymi;
- 5) zakaz zmian stosunków wodnych oraz zmiany kierunku odpływu wód opadowych i roztopowych ze szkodą dla gruntów sąsiednich.

§ 9. W zakresie granic i sposobów zagospodarowania terenów lub obiektów podlegających ochronie, na podstawie odrębnych przepisów, obszar objęty planem zlokalizowany jest w granicach obszarów dla których obowiązują przepisy odrębne:

- 1) strefa powierzchni ograniczających zabudowę (BRA) dla lotniczych urządzeń naziemnych (LUN);
- 2) Główny Zbiornik Wód Podziemnych nr 403 Zbiornik międzymorenowy Brzeziny - Lipce Reymontowskie;
- 3) Główny Zbiornik Wód Podziemnych GZWP nr 404 Koluszki – Tomaszów.

§ 10. W zakresie szczególnych warunków zagospodarowania terenów oraz ograniczeń w ich użytkowaniu:

- 1) wyznacza się strefę sanitarną dla obszarów posiadających sieć wodociągową, od istniejącego cmentarza, zlokalizowanego poza obszarem planu, na terenie której obowiązują przepisy odrębne;
- 2) ustala się nakaz uwzględnienia przepisów odrębnych w zakresie lokalizacji i ustalenia sposobu oznakowania przeszkód lotniczych.

§ 11. 1. Ustala się następujące szczegółowe zasady i warunki scalania i podziału, zgodnie z przepisami odrębnymi o gospodarce nieruchomościami:

- 1) minimalna powierzchnia działek wydzielonych w wyniku scalania i podziału nieruchomości na terenie oznaczonym na rysunku planu symbolami MNW: 1500 m²;
- 2) minimalna szerokość frontu działek powstających w wyniku scalania i podziału nieruchomości na terenie oznaczonym na rysunku planu symbolem MNW: 20,0 m;
- 3) kąt przebiegu granic działki w stosunku do pasa drogowego na terenie oznaczonym na rysunku planu symbolem MNW: 60° – 120°.

2. Nie ustala się granic obszarów wymagających przeprowadzenia scaleń i podziału nieruchomości.

3. Zasad i warunków wymienionych w ust. 1 nie stosuje się do wydzielen pod urządzenia infrastruktury technicznej.

§ 12. W zakresie sposobu i terminu tymczasowego zagospodarowania, urządzania i użytkowania terenów dopuszcza się wykorzystywanie terenów w sposób dotychczasowy, do czasu ich zagospodarowania zgodnie z planem.

§ 13. Ustala się stawkę procentową służącą naliczeniu jednorazowej opłaty od wzrostu wartości nieruchomości, o której mowa w art. 36 ust. 4 ustawy o planowaniu i zagospodarowaniu przestrzennym, w wysokości:

- 1) 30% na terenie MNW;
- 2) 1% na terenie 1KDD.

Rozdział 3. Ustalenia szczegółowe

§ 14. Dla terenu oznaczonego symbolem 1MNW ustala się:

- 1) przeznaczenie terenu: teren zabudowy mieszkaniowej jednorodzinnej wolnostojącej;
- 2) dopuszczenie lokalizacji wiat, budynków gospodarczych i garaży;
- 3) dopuszczenie lokalizacji maksymalnie dwóch budynków mieszkalnych na każde 1500 m² działki budowlanej;
- 4) w zakresie zasad zagospodarowania terenu:
 - a) minimalny udział powierzchni biologicznie czynnej: 50% powierzchni działki budowlanej,
 - b) maksymalny udział powierzchni zabudowy oraz nawierzchni utwardzonych: 50% powierzchni działki budowlanej,
 - c) wskaźniki intensywności zabudowy dla działki budowlanej:
 - minimalny: 0,01,
 - maksymalny: 1,00,
 - d) zakaz lokalizowania tymczasowych obiektów budowlanych, z wyjątkiem obiektów przeznaczonych do czasowego użytkowania, związanych z prowadzeniem prac budowlanych;
- 5) w zakresie zasad kształtowania zabudowy:
 - a) maksymalna wysokość zabudowy:
 - budynków mieszkalnych: 10,0 m, maksymalnie dwie kondygnacje nadziemne, z dopuszczeniem kondygnacji podziemnej,
 - wiat, budynków gospodarczych, garaży oraz budowli: 5,0 m, maksymalnie jedna kondygnacja nadziemna,
 - b) dachy:

- budynków mieszkalnych: dachy płaskie, dwu- lub wielospadowe, symetryczne, o kącie nachylenia głównych połaci dachowych do 45°,
- wiat, budynków gospodarczych, garaży: dachy płaskie, dwu- lub wielospadowe, o kącie nachylenia głównych połaci dachowych do 45°,

c) minimalną powierzchnię nowo wydzielonych działek budowlanych: 1500 m².

§ 15. Dla terenu oznaczonego symbolem **1KDD** ustala się:

- 1) przeznaczenie terenu: teren drogi dojazdowej;
- 2) w zakresie zasad zagospodarowania terenu:
 - a) szerokość w liniach rozgraniczających: zgodnie z rysunkiem planu,
 - b) dopuszczenie lokalizacji sieci i urządzeń infrastruktury technicznej,
 - c) dopuszczenie lokalizacji stanowisk postojowych,
 - d) dopuszczenie lokalizacji chodników i ścieżek rowerowych,
 - e) dopuszczenie połączenia strefy ruchu kołowego i pieszego lub rozdzielenie wyłącznie zróżnicowaną kolorystyką nawierzchni;
- 3) w zakresie zasad kształtowania zabudowy – maksymalna wysokość budowli: 12,0 m.

Rozdział 4.

Zasady modernizacji, rozbudowy i budowy systemów komunikacji i infrastruktury technicznej

§ 16. 1. W zakresie zasad modernizacji, rozbudowy i budowy systemów komunikacji ustala się:

- 1) powiązanie z układem zewnętrznym poprzez drogę wojewódzką nr 713, zlokalizowaną poza obszarem planu;
- 2) podstawową obsługę komunikacyjną obszaru za pośrednictwem drogi gminnej, oznaczonej na rysunku planu symbolem 1KDD;
- 3) nakaz zapewnienia, dla samochodów osobowych, na terenie działki budowlanej, co najmniej:
 - a) 2 stanowisk postojowych dla obsługi jednego lokalu mieszkalnego wliczając w to miejsca postojowe w garażu,
 - b) 1 stanowiska postojowego na jeden lokal użytkowy w przypadku realizacji lokali użytkowych w budynkach mieszkalnych jednorodzinnych;
- 4) nakaz zapewnienia stanowisk postojowych dla pojazdów zaopatrzonych w kartę parkingową, zgodnie z przepisami odrębnymi;
- 5) dopuszczenie wydzielania działek pod realizację dojazdów do działek budowlanych o szerokości minimum 6,0 m;
- 6) nakaz zapewnienia dróg pożarowych, zgodnie z przepisami odrębnymi.

2. W zakresie zasad modernizacji, rozbudowy i budowy infrastruktury technicznej:

- 1) ustala się lokalizację sieci i urządzeń infrastruktury technicznej w granicach linii rozgraniczających terenu komunikacji;
- 2) ustala się dopuszczenie lokalizacji sieci i urządzeń infrastruktury technicznej na obszarze planu, w przypadku, gdy nie ma technicznej możliwości prowadzenia infrastruktury technicznej w granicach terenu komunikacji;
- 3) ustala się dopuszczenie budowy, przebudowy, rozbudowy, odbudowy, remontu i rozbiórki sieci i urządzeń infrastruktury technicznej zgodnie z przepisami odrębnymi;
- 4) ustala się powiązanie sieci infrastruktury technicznej wymienionych w pkt 5, 6, 7, 8, 9 z istniejącymi sieciami infrastruktury technicznej zlokalizowanymi poza obszarem planu;
- 5) w zakresie zaopatrzenia w wodę ustala się:

- a) zaopatrzenie w wodę z istniejącej sieci wodociągowej,
 - b) dopuszczenie realizacji hydrantów przeciwpożarowych;
- 6) w zakresie odprowadzania ścieków bytowych ustala się:
- a) odprowadzanie ścieków bytowych do istniejącej sieci kanalizacji sanitarnej,
 - b) dopuszczenie lokalizacji przepompowni ścieków;
- 7) w zakresie odprowadzania wód opadowych i roztopowych ustala się:
- a) z terenów komunikacji drogowej, odprowadzanie wód opadowych i roztopowych zgodnie z przepisami odrębnymi,
 - b) z pozostałych terenów, zagospodarowanie wód opadowych i roztopowych w granicach własnej działki budowlanej lub odprowadzanie zgodnie z przepisami odrębnymi,
 - c) dopuszczenie gromadzenia wód opadowych i roztopowych w otwartych lub zamkniętych zbiornikach retencyjnych i studniach chłonnych zlokalizowanych w granicach działek budowlanych oraz wykorzystanie ich do celów gospodarczych i przeciwpożarowych,
 - d) dopuszczenie lokalizacji przepompowni wód opadowych i roztopowych;
- 8) w zakresie zaopatrzenia w gaz ziemny ustala się zasilanie z istniejącej sieci gazowej;
- 9) w zakresie zaopatrzenia w energię elektryczną ustala się:
- a) podłączenie do istniejącej sieci elektroenergetycznej,
 - b) dopuszczenie zasilania z mikroinstalacji odnawialnych źródeł energii elektrycznej, z wyjątkiem turbin wiatrowych o poziomej osi obrotu,
 - c) dopuszczenie lokalizacji sieci i innych urządzeń elektroenergetycznych, w tym stacji transformatorowych;
- 10) w zakresie zaopatrzenia w ciepło do celów grzewczych ustala się przyłączenie do projektowanej sieci ciepłej lub stosowanie paliw charakteryzujących się niskimi wskaźnikami emisyjnymi, w tym między innymi paliwa płynne, gazowe, energia elektryczna lub mikroinstalacje odnawialnych źródeł energii, z wyjątkiem turbin wiatrowych o poziomej osi obrotu;
- 11) w zakresie telekomunikacji ustala się obsługę abonentów realizowaną za pośrednictwem indywidualnych przyłączy na warunkach określonych w przepisach odrębnych;
- 12) w zakresie gospodarki odpadami ustala się:
- a) nakaz zbiórki odpadów w wyznaczonych miejscach na terenie nieruchomości, na której są wytwarzane, zgodnie z przepisami odrębnymi,
 - b) selektywną zbiórkę odpadów z zachowaniem obowiązujących na terenie gminy regulacji w tym zakresie.

Rozdział 5. Ustalenia końcowe

§ 17. Dla obszaru objętego niniejszym planem, tracą moc ustalenia miejscowego planu zagospodarowania przestrzennego przyjętego Uchwałą Nr XXXII/340/05 z dnia 12 kwietnia 2005 r.

§ 18. Uchwała podlega ogłoszeniu w Dzienniku Urzędowym Województwa Łódzkiego.

§ 19. Wykonanie uchwały powierza się Wójtowi Gminy Andrespol.

§ 20. Uchwała wchodzi w życie po upływie 14 dni od dnia ogłoszenia jej w Dzienniku Urzędowym Województwa Łódzkiego.

Przewodniczący Rady Gminy
Andrespol

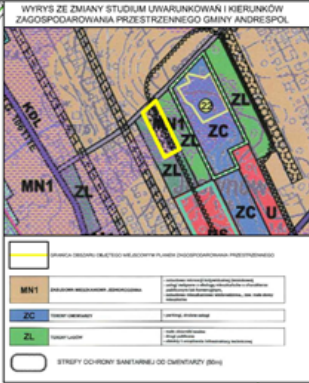
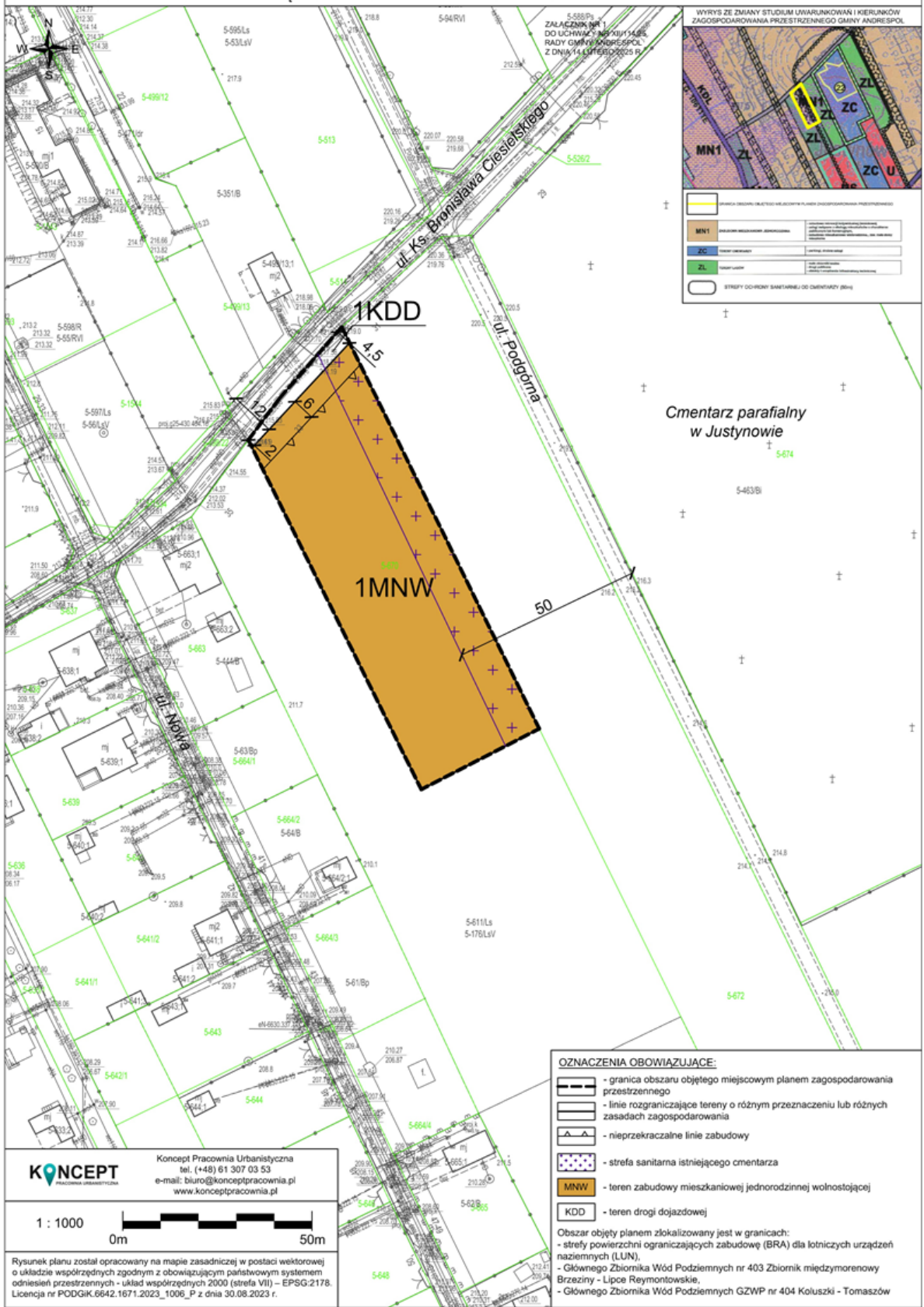
Jan Woźniak

Załącznik Nr 1 do uchwały Nr XII/114/25

Rady Gminy Andrespol

z dnia 14 lutego 2025 r.

MIEJSKOWY PLAN ZAGOSPODAROWANIA PRZESTRZENNEGO DLA DZIAŁKI O NUMERZE EWIDENCYJNYM 670
POŁOŻONEJ W REJONIE ULICY KSIĘDZA KANONIKA BRONISŁAWA CIEŚLIEJSKIEGO W MIEJSCOWOŚCI JUSTYNÓW



OZNACZENIA OBOWIAZUJĄCE:

	- granica obszaru objętego miejscowym planem zagospodarowania przestrzennego
	- linie rozgraniczające tereny o różnym przeznaczeniu lub różnych zasadach zagospodarowania
	- nieprzekraczalne linie zabudowy
	- strefa sanitarna istniejącego cmentarza
	- teren zabudowy mieszkaniowej jednorodzinnej wolnostojącej
	- teren drogi dojazdowej

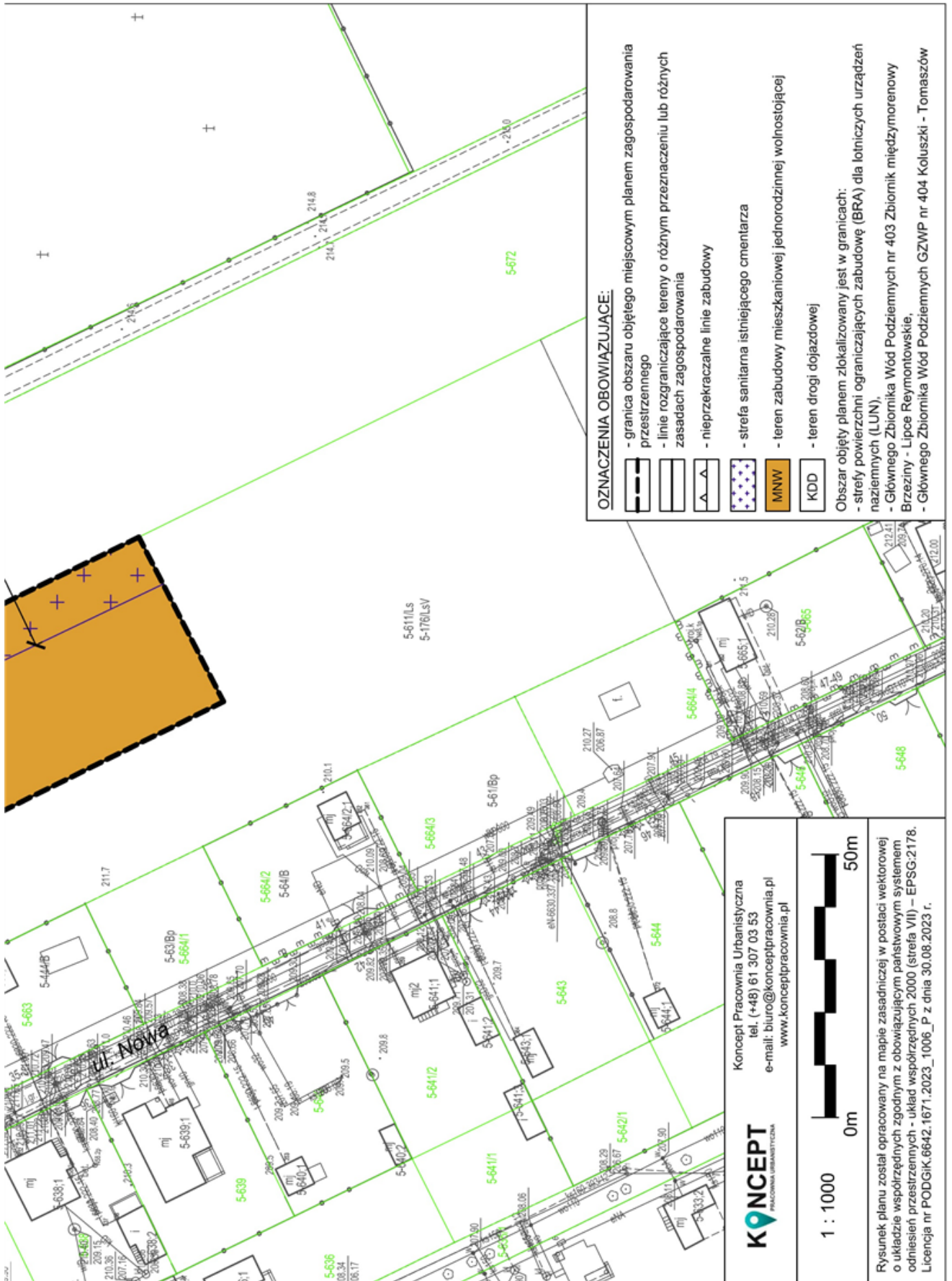
Obszar objęty planem zlokalizowany jest w granicach:

- strefy powierzchni ograniczających zabudowę (BRA) dla lotniczych urzędów nazimnych (LUN),
- Głównego Zbiornika Wód Podziemnych nr 403 Zbiornik międzymorenowy Brzeziny - Lipce Reymontowskie,
- Głównego Zbiornika Wód Podziemnych GZWP nr 404 Kuluski - Tomaszów







KONCEPT Pracownia Urbanistyczna
 tel. (+48) 61 307 03 53
 e-mail: biuro@konceptpracownia.pl
 www.konceptpracownia.pl

1 : 1000

Rysunek planu został opracowany na mapie zasadniczej w postaci wektorowej o układzie współrzędnych zgodnym z obowiązującym państwowym systemem odniesień przestrzennych - układ współrzędnych 2000 (strefa VII) - EPSG:2178. Licencja nr PODGIK.6642.1671.2023_1006_P z dnia 30.08.2023 r.



OZNACZENIA OBOWIAZUJĄCE:

-  - granica obszaru objętego miejscowym planem zagospodarowania przestrzennego
-  - linie rozgraniczające tereny o różnym przeznaczeniu lub różnych zasadach zagospodarowania
-  - nieprzekraczalne linie zabudowy
-  - strefa sanitarna istniejącego cmentarza
-  - teren zabudowy mieszkaniowej jednorodzinnej wolnostojącej
-  - teren drogi dojazdowej

Obszar objęty planem zlokalizowany jest w granicach:

- strefy powierzchni ograniczających zabudowę (BRA) dla lotniczych urządzeń naziemnych (LUN),
- Głównego Zbiornika Wód Podziemnych nr 403 Zbiornik międzymorenowy Brzeziny - Lipce Reymontowskie,
- Głównego Zbiornika Wód Podziemnych GZWP nr 404 Kuluszki - Tomaszów

Koncept Pracownia Urbanistyczna
 tel. (+48) 61 307 03 53
 e-mail: biuro@konceptpracownia.pl
www.konceptpracownia.pl



1 : 1000

Załącznik Nr 2 do uchwały Nr XII/114/25

Rady Gminy Andrespol

z dnia 14 lutego 2025 r.

Rozstrzygnięcie Rady Gminy Andrespol o sposobie rozpatrzenia uwag do projektu miejscowego planu zagospodarowania przestrzennego dla działki o numerze ewidencyjnym 670 położonej w rejonie ulicy Księdza Kanonika Bronisława Ciesielskiego w miejscowości Justynów

Na podstawie art. 20 ust. 1 ustawy z dnia 27 marca 2003 r. o planowaniu i zagospodarowaniu przestrzennym (Dz. U. z 2024 r. poz. 1130, 1907 i 1940) Rada Gminy Andrespol stwierdza, że:

1. Projekt miejscowego planu został wyłożony do publicznego wglądu w dniach od 19 czerwca 2024 r. do 12 lipca 2024 r. Termin składania uwag wyznaczono do dnia 29 lipca 2024 r.

2. W wyznaczonym terminie wpłynęła jedna uwaga, która została uwzględniona przez Wójta Gminy, w związku z czym nie zachodzi konieczność rozstrzygnięcia o sposobie rozpatrzenia nieuwzględnionych uwag.

3. Projekt miejscowego planu został ponownie wyłożony do publicznego wglądu w dniach od 4 grudnia 2024 r. do 27 grudnia 2024 r. Termin składania uwag wyznaczono do dnia 13 stycznia 2025 r.

4. W wyznaczonym terminie nie wpłynęły uwagi.

Przewodniczący Rady Gminy
Andrespol

Jan Woźniak

Załącznik Nr 3 do uchwały Nr XII/114/25

Rady Gminy Andrespol

z dnia 14 lutego 2025 r.

Rozstrzygnięcie Rady Gminy Andrespol o sposobie realizacji zapisanych w planie inwestycji z zakresu infrastruktury technicznej, które należą do zadań własnych gminy oraz zasadach ich finansowania, zgodnie z przepisami o finansach publicznych

Na podstawie art. 20 ust. 1 ustawy z 27 marca 2003 r. o planowaniu i zagospodarowaniu przestrzennym (Dz. U. z 2024 r. poz. 1130, 1907 i 1940) Rada Gminy Andrespol rozstrzyga, co następuje:

1. Sposób realizacji zapisanych w planie inwestycji z zakresu infrastruktury technicznej:

- 1) zadania w zakresie infrastruktury technicznej prowadzić będą właściwe przedsiębiorstwa, w kompetencji których leży rozwój sieci infrastruktury technicznej, zgodnie z miejscowym planem zagospodarowania przestrzennego oraz na podstawie przepisów odrębnych. Zadania w zakresie gospodarki odpadami realizowane będą zgodnie z miejscowym planem zagospodarowania przestrzennego, zgodnie z regulaminem utrzymania czystości i porządku na terenie gminy oraz na podstawie przepisów odrębnych;
- 2) za podstawę przyjęcia do realizacji zadań określonych w miejscowym planie zagospodarowania przestrzennego, które należą do zadań własnych gminy, stanowić będą zapisy planu wydatków na wieloletnie programy inwestycyjne;
- 3) określenie terminów przystąpienia i zakończenia realizacji tych zadań, ustalone będzie według kryteriów i zasad przyjętych przy konstruowaniu planu wydatków na wieloletnie programy inwestycyjne;
- 4) inwestycje realizowane mogą być etapowo w zależności od wielkości środków przeznaczonych na inwestycje.

2. Zasady finansowania inwestycji z zakresu infrastruktury technicznej określonych w planie:

- 1) udział inwestorów w finansowaniu w ramach porozumień o charakterze cywilno - prawnym lub w formie partnerstwa publiczno – prywatnego – „PPP”;
- 2) wydatki z budżetu gminy;
- 3) współfinansowanie środkami zewnętrznymi, poprzez budżet gminy – w ramach m. in.:
 - a) dotacji unijnych,
 - b) dotacji samorządu województwa,
 - c) dotacji i pożyczek z funduszy celowych,
 - d) kredytów i pożyczek bankowych,
 - e) innych.

Przewodniczący Rady Gminy
Andrespol

Jan Woźniak

Załącznik Nr 4 do uchwały Nr XII/114/25

Rady Gminy Andrespol

z dnia 14 lutego 2025 r.

Zalacznik4.gml

Dane przestrzenne, o których mowa w art. 67a ust. 3 i 5 ustawy z dnia 27 marca 2003 r. o planowaniu i zagospodarowaniu przestrzennym (j.t. Dz.U. z 2020 r. poz. 293 z późn. zm.) ujawnione zostaną po kliknięciu w ikonę

Uzasadnienie

do Uchwały nr XII/114/25 Rady Gminy Andrespol z dnia 14 lutego 2025 r. w sprawie uchwalenia miejscowego planu zagospodarowania przestrzennego dla działki o numerze ewidencyjnym 670 położonej w rejonie ulicy Księdza Kanonika Bronisława Ciesielskiego w miejscowości Justynów

1. Wstęp

Niniejsze uzasadnienie dotyczy rozwiązań przyjętych w projekcie miejscowego planu zagospodarowania przestrzennego dla działki o numerze ewidencyjnym 670 położonej w rejonie ulicy Księdza Kanonika Bronisława Ciesielskiego w miejscowości Justynów i zostało sporządzone zgodnie z wymaganiami określonymi w art. 15 ust. 1 ustawy z dnia 27 marca 2003 r. o planowaniu i zagospodarowaniu przestrzennym (Dz. U. z 2024 r. poz. 1130, 1907 i 1940).

2. Sposób realizacji wymogów wynikających z art. 1 ust. 2 - 4 ustawy o planowaniu i zagospodarowaniu przestrzennym

1)Wymagania ładu przestrzennego, w tym urbanistyki i architektury

Projekt planu miejscowego w § 7, 14, 15 zawiera ustalenia dotyczące zasad ochrony i kształtowania ładu przestrzennego, oraz ustalenia dotyczące przeznaczenia terenów, zasad kształtowania zabudowy i zagospodarowania terenu. Ustalenia te zapewniają uwzględnienie w planie miejscowym wymagań ładu przestrzennego, w tym urbanistyki i architektury.

2)Walory architektoniczne i krajobrazowe

Projekt planu miejscowego w § 7, 14, 15 zawiera ustalenia dotyczące zasad ochrony i kształtowania ładu przestrzennego oraz ustalenia dotyczące zasad kształtowania zabudowy oraz wskaźniki zagospodarowania terenu, w § 8 zawiera ustalenia dotyczące zasad ochrony środowiska, Wyżej wymienione ustalenia zapewniają uwzględnienie w planie miejscowym walorów architektonicznych i krajobrazowych.

3)Wymagania ochrony środowiska, w tym gospodarowania wodami i ochrony gruntów rolnych i leśnych

Projekt planu miejscowego w § 8 zawiera ustalenia dotyczące zasad ochrony środowiska. Projekt planu miejscowego nie zawiera ustaleń ochronnych dotyczących gospodarowania wodami, użytkowania terenów upraw polowych i terenów łąk, ze względu na niewystępowanie.

Niezbędne było natomiast uzyskanie decyzji dotyczącej wyrażenia zgody na zmianę przeznaczenia gruntów leśnych na cele nierolnicze i nieleśne. Decyzja Marszałka Województwa Łódzkiego znak RRI.7151.10.36.2023 została wydana w dniu 23 lutego 2024 r. Zgoda na przeznaczenie gruntów rolnych na cele nierolnicze i nieleśne uzyskana została dla 0,3915 ha gruntów leśnych.

4) Wymagania ochrony dziedzictwa kulturowego i zabytków oraz dóbr kultury współczesnej

W obszarze objętym planem nie występują dobra kultury współczesnej, zabytki - w związku z czym plan nie ustala wymogów ich ochrony. Nie zawiera również ustaleń dotyczących zasad ochrony dziedzictwa kulturowego.

5)Wymagania ochrony zdrowia oraz bezpieczeństwa ludzi i mienia, a także potrzeby osób ze szczególnymi potrzebami

Projekt planu miejscowego w § 7, 14, 15 zawiera ustalenia odnoszące się między innymi do zagadnień związanych z ochroną zdrowia oraz bezpieczeństwem ludzi i mienia. Potrzeby osób ze szczególnymi potrzebami zostały w planie miejscowym zapewnione w poprzez ustalenia dotyczące nakazu dostosowania zabudowy, a także urządzeń i budowli przeznaczonych do ruchu pieszego do potrzeb osób ze szczególnymi potrzebami, zgodnie z przepisami odrębnymi.

6)Walory ekonomiczne przestrzeni

Projekt planu miejscowego poprzez ustalenie w § 7, 14, 15 przeznaczenia terenu oraz optymalnych wskaźników zagospodarowania terenu i kształtowania zabudowy uwzględnia walory ekonomiczne przestrzeni.

7)Prawo własności

Ustalenia planu oraz sposób wyznaczenia terenów wyodrębnionych liniami rozgraniczającymi, szanuje prawa własności terenów i granice poszczególnych nieruchomości.

8) Potrzeby obronności i bezpieczeństwa państwa

Plan nie zawiera szczególnych ustaleń w zakresie obronności i bezpieczeństwa, wykraczających poza regulacje zawarte w zakresie kształtowania zabudowy i zagospodarowania terenów.

9) Potrzeby interesu publicznego

Projekt planu nie wskazuje terenów jako przestrzeni publicznych.

10) Potrzeby w zakresie rozwoju infrastruktury technicznej

Projekt planu w Rozdziale 4 zawiera ustalenia dotyczące zasad modernizacji, rozbudowy i budowy systemów infrastruktury technicznej w zakresie zaopatrzenia w wodę, kanalizacji sanitarnej i deszczowej, gospodarki odpadami, zaopatrzenia w energię elektryczną i ciepłą, gazową oraz telekomunikacji.

11) Udział społeczeństwa w pracach nad planem, w tym przy użyciu środków komunikacji elektronicznej. Zachowanie jawności i przejrzystości procedur planistycznych

W ramach sporządzania planu miejscowego podjęto i przeprowadzono następujące czynności:

- ogłoszono w prasie lokalnej, BIP oraz w sposób zwyczajowo przyjęty o podjęciu uchwały o przystąpieniu do sporządzania planu miejscowego, oraz o możliwości składania wniosków,

- zawiadomiono na piśmie instytucje i organy o podjęciu uchwały o przystąpieniu do sporządzania planu miejscowego, oraz o możliwości składania wniosków,

- rozpatrzono wnioski do planu miejscowego instytucji i organów,

- sporządzono projekt planu miejscowego wraz z prognozą oddziaływania na środowisko,

- sporządzono prognozę skutków finansowych uchwalenia planu miejscowego, Wykonano czynności wynikające z ustawy z dnia 3 października 2008 r. o udostępnianiu informacji o środowisku i jego ochronie, udziale społeczeństwa w ochronie środowiska oraz o ocenach oddziaływania na środowisko, tj.:

- podano do publicznej wiadomości informację o przystąpieniu do przeprowadzenia strategicznej oceny oddziaływania na środowisko, oraz o możliwości składania uwag i wniosków,

- wystąpiono do Powiatowego Państwowego Inspektora Sanitarnego w Łodzi oraz Regionalnego Dyrektora Ochrony Środowiska w Łodzi o zakres i stopień szczegółowości prognozy oddziaływania na środowisko przed jej sporządzeniem,

- poddano projekt planu wraz z prognozą oddziaływania na środowisko opiniowaniu przez ww. organy.

W dniu 21.09.2023 r. odbyło się posiedzenie Gminnej Komisji Urbanistyczno-Architektonicznej, celem zaopiniowania projektu. Następnie prowadzona była dalsza procedura, tzn. uzgadnianie i opiniowanie projektu planu z organami i instytucjami zewnętrznymi.

Po otrzymaniu pozytywnych opinii i uzgodnień projekt planu został wyłożony do publicznego wglądu w dniach od 19 czerwca 2024 r. do 12 lipca 2024 r. Termin składania uwag wyznaczono do dnia 29 lipca 2024 r.

W wyznaczonym terminie wpłynęła jedna uwaga, która została uwzględniona przez Wójta Gminy.

Następnie miejscowego planu zagospodarowania przestrzennego dla działki o numerze ewidencyjnym 670 położonej w rejonie ulicy Księdza Kanonika Bronisława Ciesielskiego w miejscowości Justynów został uchwalony Uchwałą Nr VII/50/2024 Rady Gminy Andrespol z dnia 8 października 2024 r. Jednakże w związku z Rozstrzygnięciem Nadzorczym Wojewody Łódzkiego znak PNIK-I.4131.801.2024 z dnia 12 listopada 2024 r. stwierdzającym nieważności uchwały w całości, niezbędne stało się ponowienie procedury wyłożenia projektu planu do publicznego wglądu.

Projekt planu został ponownie wyłożony do publicznego wglądu w dniach od 4 grudnia 2024 r. do 27 grudnia 2024 r. Termin składania uwag wyznaczono do dnia 13 stycznia 2025 r.

W wyznaczonym terminie nie wpłynęły uwagi.

Prace nad projektem planu prowadzone są z zachowaniem jawności i przejrzystości procedur planistycznych.

12)Potrzeby zapewnienia odpowiedniej ilości i jakości wody do celów zaopatrzenia ludności

Projekt planu w § 16 ust.2 pkt 5 ustala zaopatrzenie w wodę z sieci wodociągowej, co zapewnia właściwą ilość i wysoką jakość wody.

13)Przeznaczenie terenów w odniesieniu do interesu publicznego i interesów prywatnych

Przy ustalaniu przeznaczenia terenu i sposobu jego zagospodarowania, organ sporządzający projekt planu ważył interes publiczny i interesy prywatne. Powyższe znalazło swoje odbicie poprzez zmianę przeznaczenia terenu z obecnie wskazywanego jako teren lasu na cele zabudowy mieszkaniowej jednorodzinnej wolnostojącej. Projekt planu uwzględnił zapisy studium uwarunkowań i kierunków zagospodarowania przestrzennego gminy Andrespol.

14)Wymagania ładu przestrzennego, efektywnego gospodarowania przestrzenią oraz walorów ekonomicznych przestrzeni, w przypadku sytuowania nowej zabudowy

Teren przeznaczony do sytuowania zabudowy wyznaczony został na gruntach prywatnych i jest zgodny z zapisami studium uwarunkowań i kierunków zagospodarowania przestrzennego gminy Andrespol. Planowana zabudowa usługowa pozwoli na realizację planowanego zamierzenia inwestycyjnego. Obszar ten posiada bezpośrednią obsługę komunikacyjną z drogi gminnej.

3.Zgodność z wynikami analizy, o której mowa w art.32 ust. 1 wraz z datą uchwały rady gminy, o której mowa w art. 32 ust. 2 ustawy o planowaniu i zagospodarowaniu przestrzennym, oraz sposób uwzględnienia uniwersalnego projektowania

Podjęcie uchwały w sprawie przystąpienia do planu, zbieżne jest z „Analizą dotyczącą zasadności przystąpienia do sporządzania zmiany miejscowego planu zagospodarowania przestrzennego” przyjętą Uchwałą Nr LXVIII/552/10 Rady Gminy Andrespol z dnia 11 października 2010 r.

Wymagania uniwersalnego projektowania zostały uwzględnione w planie w sposób opisany w ust. 2 pkt 5) niniejszego uzasadnienia.

4.Wpływ na finanse publiczne, w tym budżet gminy

Wpływ na finanse publiczne został wykazany w prognozie skutków finansowych uchwalenia miejscowego planu zagospodarowania przestrzennego.